



**Администрация**  
**Устьянского муниципального округа**  
**Архангельской области**  
ул. Комсомольская, 7,  
р.п. Октябрьский, Устьянский район,  
Архангельская область, 165210  
тел./факс (881855)5-14-50  
E-mail: [depust@mail.ru](mailto:depust@mail.ru)  
7 марта 2024 года № 1739

Председателю  
Архангельского областного  
Собрания депутатов

Прокопьевой Е.В.

пл. Ленина, д. 1, г. Архангельск,  
163000

Уважаемая Екатерина Владимировна!

На основании статьи 9 Федерального закона от 18 декабря 1997 года № 152-ФЗ «О наименованиях географических объектов», подпункта 13 пункта 2 статьи 23 Устава Архангельской области, статьи 37 областного закона от 23 сентября 2009 года № 65-5-ОЗ «Об административно-территориальном устройстве Архангельской области», вношу для рассмотрения на очередной сессии Архангельского областного Собрания депутатов проект постановления Архангельского областного Собрания депутатов «Об одобрении предложений о переименовании населенных пунктов, расположенных на территории Устьянского муниципального округа Архангельской области» (взамен ранее направленного проекта постановления Архангельского областного Собрания депутатов от 16 февраля 2024 года № пп8/64 «Об одобрении предложений о переименовании населенных пунктов, расположенных на территории Устьянского муниципального округа Архангельской области»).

Официальным представителем на сессии Архангельского областного Собрания депутатов по данному вопросу определен глава Устьянского муниципального округа, Котлов Сергей Александрович.

- Приложение: 1. Проект постановления Архангельского областного Собрания депутатов.  
2. Пояснительная записка к проекту постановления Архангельского областного Собрания депутатов.  
3. Финансово-экономическое обоснование к постановлению Архангельского областного Собрания депутатов.  
4. Перечень нормативно-правовых актов Архангельской области, отмены или изменения которых потребует принятие постановления Архангельского областного Собрания депутатов.

Архангельское областное  
Собрание депутатов  
« 11 » 03 2024  
Вх. № 1128/77

401

5. Постановления главы Устьянского муниципального округа от 7 июня 2023 года № 1217 и 1218, от 11 августа 2023 года № 1768, от 7 марта 2024 года №№ 488 и 489.
6. Обоснование необходимости предлагаемых переименований географических объектов.
7. Расчет финансовых затрат на реализацию предложений о переименовании географического объекта.
8. Географические координаты.
9. Копия картографических материалов.
10. Архивные справки.
11. Справка МБУК «Устьянский краеведческий музей».
12. Документы, перечисленные в пунктах 1-11, на электронном носителе.

Исполняющий обязанности главы  
Устьянского муниципального округа

 Н.С. Филимонова

**АРХАНГЕЛЬСКОЕ ОБЛАСТНОЕ СОБРАНИЕ ДЕПУТАТОВ**  
**восьмого созыва (                    сессия)**

**ПОСТАНОВЛЕНИЕ**

от                    2024 года №

Об одобрении предложений  
о переименовании населенных  
пунктов, расположенных  
на территории Устьянского  
муниципального округа  
Архангельской области

В соответствии с частью 2 статьи 9 Федерального закона от 18 декабря 1997 года № 152-ФЗ «О наименованиях географических объектов», пунктом 1 статьи 37 областного закона от 23 сентября 2009 года № 65-5-ОЗ «Об административно-территориальном устройстве Архангельской области» областное Собрание депутатов ПОСТАНОВЛЯЕТ:

1. Одобрить предложения главы Устьянского муниципального округа Архангельской области о переименовании расположенных на территории Устьянского муниципального округа Архангельской области:

1) деревни Бережная (ранее входившей в состав сельского поселения «Березницкое» Устьянского муниципального района Архангельской области) в деревню Усть-Бережная;

2) деревни Бережная (ранее входившей в состав сельского поселения «Орловское» Устьянского муниципального района Архангельской области) в деревню Орловская Бережная;

3) деревни Петраково (ранее входившей в состав сельского поселения «Ростовско-Минское» Устьянского муниципального района Архангельской области) в деревню Петраковская.

2. Направить предложения главы Устьянского муниципального округа Архангельской области о переименовании населенных пунктов, расположенных на территории Устьянского муниципального округа Архангельской области, и документы, обосновывающие указанные предложения, на экспертизу в Федеральную службу государственной регистрации, кадастра и картографии.

3. Настоящее постановление вступает в силу со дня его официального опубликования.

Председатель областного  
Собрания депутатов

Е.В. Прокопьева

4

**ПОЯСНИТЕЛЬНАЯ ЗАПИСКА**  
**к проекту постановления Архангельского областного Собрания депутатов**  
**«Об одобрении предложений о переименовании населенных пунктов,**  
**расположенных на территории Устьянского муниципального округа**  
**Архангельской области»**

Внесение проекта постановления Архангельского областного Собрания депутатов «Об одобрении предложений о переименовании населенных пунктов, расположенных на территории Устьянского муниципального округа Архангельской области» (далее – Проект) обусловлено следующим.

На основании областного закона от 23 сентября 2022 года № 593-37-ОЗ «О преобразовании городского и сельских поселений Устьянского муниципального района Архангельской области путем их объединения и наделения вновь образованного муниципального образования статусом Устьянского муниципального округа Архангельской области» осуществлено преобразование городского и сельских поселений Устьянского муниципального района Архангельской области в Устьянский муниципальный округ Архангельской области.

Статьей 48 областного закона от 23 сентября 2004 года № 258-внеоч.-ОЗ «О статусе и границах территорий муниципальных образований в Архангельской области» закреплены перечни населенных пунктов, входящих в границы Устьянского муниципального округа Архангельской области.

После преобразования в Устьянский муниципальный округ Архангельской области у некоторых населенных пунктов дублируются наименования. Так, в границах Устьянского муниципального округа имеются одноимённые деревни, а именно пять деревень Бережная и две деревни Петраково.

Реестр зарегистрированных в автоматизированном государственном каталоге географических названий объектов Архангельской области на 15 декабря 2022 года содержит следующие сведения об одноименных населенных пунктах:

Регистр номер	Название географического объекта	Тип объекта	Административно-территориальная (муниципальная) привязка	Географические координаты Широта Долгота Привязка к другим географическим объектам	Номенкл листа карты масштаба 1 : 100 000
0472196	Бережная	деревня	Устьянский район	60°50.1' 43°00.3'	P-38-111
0082405	Бережная	деревня	Устьянский район	61°36.1' 43°56.6'	P-38-088
0470642	Бережная	деревня	Устьянский район	61°08.2' 43°21.6'	P-38-099
0470639	Бережная	деревня	Устьянский район	61°09.5' 43°38.2'	P-38-100
0470632	Бережная	деревня	Устьянский район	61°18.4' 43°43.5'	P-38-100
0084088	Петраково	деревня	Устьянский район	61°09.2' 43°06.5'	P-38-099
0084066	Петраково	деревня	Устьянский район	60°51.1' 42°57.8'	P-38-110

В силу подпункта «а» пункта 3 Правил присвоения, изменения и аннулирования адресов, утвержденных постановлением Правительства Российской Федерации от 19 ноября 2014 года №1221, присвоенный объекту адресации адрес и присвоенное наименование адресообразующему элементу (населенному пункту) должно отвечать принципу уникальности. Один и тот же адрес не может быть присвоен более чем одному объекту адресации.

Наличие в пределах Устьянского муниципального округа Архангельской области однородных одноименных населенных пунктов затрудняет осуществление хозяйственной и иной деятельности, также может повлечь возникновение проблем в регистрационном учете граждан.

Распоряжением администрации Устьянского муниципального округа от 24 марта 2023 года №66 «О создании рабочей группы по вопросу исключения случаев совпадения наименований и вида населенных пунктов Устьянского муниципального округа Архангельской области» создана соответствующая рабочая группа, в состав которой входили представители территориальных органов администрации округа и представители общественности с территорий (далее - Рабочая группа).

В соответствии с постановлениями администрации Устьянского муниципального округа Архангельской области от 11 мая 2023 года № 941 «О назначении сходов граждан по вопросу переименования и преобразовании населенных пунктов Устьянского муниципального округа Архангельской области с наименованием Бережная» и от 7 августа 2023 года № 1739 «О назначении сходов граждан по вопросу переименования и преобразовании населенных пунктов Устьянского муниципального округа Архангельской области» проведены сходы граждан.

1. На территории Устьянского муниципального округа находится пять деревень с наименованием «Бережная». На заседании Рабочей группы с учетом справки МБУК «Устьянский краеведческий музей» об исторических наименованиях и времени появления населенных пунктов Устьянского муниципального района с совпадающими названиями после обсуждения всех аспектов проблемы, решено:

- деревню Бережная, ранее входившую в состав сельского поселения «Бестужевское» Устьянского муниципального района, оставить с прежним наименованием, так как данная деревня уже существовала на 1640 год, а появилась намного ранее, как минимум лет на 100, на 1 января 2023 года в ней зарегистрировано более 300 человек;

- деревню Бережная, ранее входившую в состав сельского поселения «Шангалское» Устьянского муниципального района, объединить с селом Шангалы, так как данные населенные пункты фактически слились друг с другом, а их социальная, транспортная и иная инфраструктура стала единой;

- деревню Бережная, ранее входившую в состав сельского поселения «Ростовско-Минское» Устьянского муниципального района, также объединить с деревней Ляпуновская;

- деревни Бережная (ранее сельские поселения «Орловское» и «Березницкое» Устьянского муниципального района) переименовать.

Так, по результатам голосования на сходе граждан деревни Бережная, ранее входившей в состав сельского поселения «Орловское» Устьянского муниципального района, из трех предложенных вариантов выбрано название деревни «Орловская Бережная». Такое наименование учитывает расположение ранее деревни на территории Орловского сельского поселения.

По итогам данного схода принято постановление главы Устьянского муниципального округа № 1217 от 7 июня 2023 года «О внесении предложений о переименовании деревни Бережная (ранее сельское поселение «Орловское» Устьянского муниципального района)» (в ред. от 7 марта 2024 года № 488).

По результатам голосования на сходе граждан деревни Бережная, ранее входившей в состав сельского поселения «Березницкое» Устьянского муниципального района Архангельской области, из пяти предложенных вариантов выбрано название деревни «Усть-Бережная». Такое наименование учитывает, что деревня располагается вдоль реки Устья.

По итогам данного схода принято постановление главы Устьянского муниципального округа № 1218 от 7 июня 2023 года «О внесении предложений о переименовании деревни Бережная (ранее сельское поселение «Березницкое» Устьянского муниципального района)».

2. Деревню Петраково, ранее входившую в состав сельского поселения «Ростовско-Минское» Устьянского муниципального района, по результатам заседания Рабочей группы решено переименовать в деревню Петраковская.

Согласно архивной справке в метрической книге Тотемского духовного правления прихода Рождества Пресвятой Богородицы, что в Минской волости, за 1862 год значится д. Петроковская, в метрической книге Заячерицкого Рождества Пресвятой Богородицы прихода Тотемского уезда Вологодской губернии за 1866 год значится д. Петроковская Минского общества Тотемского уезда.

Из справки МБУК «Устьянский краеведческий музей» об исторических наименованиях и времени появления населенных пунктов Устьянского округа с совпадающими названиями следует, что в документах 1685 года упоминается деревня Петрюковская, 1908 года – Петроковское.

Таким образом, предлагаемое наименование Петраковская учитывает исторические наименования данной деревни (Петроковское, Петроковская, Петрюковская) и связано с существующим (Петраково).

Главой принято постановление от 11 августа 2023 года № 1768 «О внесении предложений о переименовании населенных пунктов Устьянского муниципального округа Архангельской области» (в ред. от 7 марта 2024 года №489), в том числе о переименовании данной деревни в деревню Петраковская.

Таким образом, новые наименования одноименных деревень предлагаются по результатам голосования на сходах жителей, а также по итогам заседаний Рабочей группы, с учетом исторических наименований

и особенностей местности.

В соответствии с Федеральным законом от 18 декабря 1997 года № 152-ФЗ «О наименованиях географических объектов» (далее – Федеральный закон «О наименованиях географических объектов») населенные пункты являются разновидностью географических объектов.

На основании статьи 9 Федерального закона «О наименованиях географических объектов» органы местного самоуправления могут вносить предложения о переименовании географических объектов.

Предложения о переименовании таких географических объектов, документы, обосновывающие указанные предложения, и расчеты необходимых затрат направляются в законодательные (представительные) органы государственной власти субъектов Российской Федерации, на территориях которых расположены такие географические объекты.

Порядок участия органов государственной власти Архангельской области в деятельности по переименованию населенных пунктов урегулирован статьей 37 областного закона от 23 сентября 2009 года № 65-5-03 «Об административно-территориальном устройстве Архангельской области», согласно которой предложения о переименовании городских и сельских населенных пунктов вносятся в Архангельское областное Собрание депутатов в виде проектов постановлений Архангельского областного Собрания депутатов об одобрении предложений о переименовании указанных административно-территориальных единиц Архангельской области.

В случае принятия постановления об одобрении предложения о переименовании городских и сельских населенных пунктов Архангельское областное Собрание депутатов направляет на экспертизу в федеральный орган исполнительной власти, уполномоченный в области наименований географических объектов, предложение о переименовании административно-территориальной единицы Архангельской области.

В силу пункта 1 Порядка осуществления экспертизы предложений о присвоении наименований географическим объектам и о переименовании географических объектов, а также выдачи заключений на указанные предложения, утвержденного приказом Росреестра от 3 декабря 2021 года № П/0570, экспертиза предложений о переименовании географических объектов, а также выдача заключений на указанные предложения осуществляется Федеральной службой государственной регистрации, кадастра и картографии.

Внесенным проектом постановления предлагается одобрить предложение администрации Устьянского муниципального округа Архангельской области о переименовании расположенных на территории Устьянского муниципального округа Архангельской области:

деревни Бережная (ранее сельское поселение «Березницкое» Устьянского муниципального района) в деревню Усть-Бережная,

деревни Бережная (ранее сельское поселение «Орловское» Устьянского муниципального района) в деревню Орловская Бережная,




деревни Петраково (ранее сельское поселение «Ростовско-Минское» Устьянского муниципального района) в деревню Петраковская.

и принять решение о направлении предложений главы Устьянского муниципального округа Архангельской области о переименовании населенных пунктов, расположенных на территории Устьянского муниципального округа Архангельской области, и прилагаемые к ним документы на экспертизу в Федеральную службу государственной регистрации, кадастра и картографии.

Принятие Архангельским областным Собранием депутатов проекта постановления позволит исключить случаи совпадения наименований и вида населенных пунктов в границах Устьянского муниципального округа Архангельской области.

Исполняющий обязанности главы  
Устьянского муниципального округа

 Н.С. Филимонова



**Финансово-экономическое обоснование  
проекта постановления Архангельского областного Собрания депутатов  
«Об одобрении предложений о переименовании населенных пунктов,  
расположенных на территории Устьянского муниципального округа  
Архангельской области»**


Принятие проекта постановления Архангельского областного Собрания депутатов «Об одобрении предложений о переименовании населенных пунктов, расположенных на территории Устьянского муниципального округа Архангельской области» в случае принятия распоряжения Правительства Российской Федерации о переименовании населенных пунктов повлечет незначительные дополнительные расходы местного бюджета на изготовление и смену знаков индивидуального проектирования с наименованием населенных пунктов.

Для населения в части получения при необходимости отметки в паспорте о регистрации дополнительных затрат нет (услуга оказывается бесплатно).

Переименование в государственных регистрационных органах будет произведено согласно областному закону без дополнительных затрат.

Переименование населенных пунктов не потребует расходов из федерального и областного бюджетов.

Исполняющий обязанности главы  
Устьянского муниципального округа



Н.С. Филимонова

**Перечень  
областных законов и иных нормативных правовых актов Архангельской  
области, отмены или изменения которых потребует принятие  
постановления Архангельского областного Собрания депутатов  
«Об одобрении предложений о переименовании населенных пунктов,  
расположенных на территории Устьянского муниципального округа  
Архангельской области»**

Принятие постановления Архангельского областного Собрания депутатов «Об одобрении предложений о переименовании населенных пунктов, расположенных на территории Устьянского муниципального округа Архангельской области» не потребует отмены или изменения областных законов и иных нормативных правовых актов Архангельской области.

При принятии соответствующего распоряжения Правительства Российской Федерации на основании постановления Архангельского областного Собрания депутатов «Об одобрении предложений о переименовании населенных пунктов, расположенных на территории Устьянского муниципального округа Архангельской области» потребуются внесение изменений в:

- областной закон от 24 мая 2000 года № 207-29-ОЗ «О границах судебных участков мировых судей в Архангельской области»,

- областной закон от 23 сентября 2004 года № 258-внеоч.-ОЗ «О статусе и границах территорий муниципальных образований в Архангельской области»,

- постановление Администрации Архангельской области от 08 апреля 2008 года № 88-па/7 «Об утверждении перечня населенных пунктов Архангельской области, на территории которых реализуются мероприятия в рамках федеральной целевой программы «Социальное развитие села до 2013 года», государственной программы развития сельского хозяйства и регулирования рынков сельскохозяйственной продукции, сырья и продовольствия, государственной программы Российской Федерации «Комплексное развитие сельских территорий».

Исполняющий обязанности главы  
Устьянского муниципального округа

 Н.С. Филимонова

//



В С Ч И А

И Н Н О Т Д Е Л



**ГЛАВА  
УСТЬЯНСКОГО МУНИЦИПАЛЬНОГО ОКРУГА  
АРХАНГЕЛЬСКОЙ ОБЛАСТИ**

**ПОСТАНОВЛЕНИЕ**

от 7 июня 2023 года №1217

р.п. Октябрьский

**О внесении предложения о переименовании деревни Бережная  
(ранее сельское поселение «Орловское»  
Устьянского муниципального района)**

В соответствии с частью 1 статьи 9 Федерального закона от 18 декабря 1997 года №152-ФЗ «О наименованиях географических объектов», пунктом 1 статьи 37 областного закона от 23 сентября 2009 года №65-5-ОЗ «Об административно-территориальном устройстве Архангельской области» в целях исключения случаев совпадения наименований населенных пунктов в пределах Устьянского муниципального округа

**ПОСТАНОВЛЯЮ:**

1. Внести в Архангельское областное собрание депутатов предложение о переименовании расположенной на территории Устьянского муниципального округа Архангельской области деревни Бережная, ранее входившей в состав сельского поселения «Орловское» Устьянского муниципального района Архангельской области, в деревню Бережная Орловская.
2. Внести в Архангельское областное собрание депутатов проект постановления Архангельского областного собрания депутатов «Об одобрении предложения о переименовании населенных пунктов, расположенных на территории Устьянского муниципального округа Архангельской области».
3. Официальным представителем (докладчиком) по проекту постановления Архангельского областного собрания депутатов «Об одобрении предложения о переименовании населенных пунктов, расположенных на территории Устьянского муниципального округа Архангельской области» на сессии Архангельского областного собрания депутатов определить главу Устьянского муниципального округа Котлова Сергея Александровича.
5. Направить настоящее постановление в Собрание депутатов Устьянского муниципального округа Архангельской области для одобрения предложений.
6. Настоящее постановление вступает в силу со дня его подписания.

Исполняющий обязанности  
главы Устьянского муниципального округа



*Мемнонова*  
О.В. Мемнонова



ВЕРНА

И И ОТДЕЛ



**ГЛАВА  
УСТЬЯНСКОГО МУНИЦИПАЛЬНОГО ОКРУГА  
АРХАНГЕЛЬСКОЙ ОБЛАСТИ**

**ПОСТАНОВЛЕНИЕ**

от 7 июня 2023 года №1218

р.п. Октябрьский

**О внесении предложения о переименовании деревни Бережная  
(ранее сельское поселение «Березницкое»  
Устьянского муниципального района)**

В соответствии с частью 1 статьи 9 Федерального закона от 18 декабря 1997 года №152-ФЗ «О наименованиях географических объектов», пунктом 1 статьи 37 областного закона от 23 сентября 2009 года №65-5-ОЗ «Об административно-территориальном устройстве Архангельской области» в целях исключения случаев совпадения наименований населенных пунктов в пределах Устьянского муниципального округа

**ПОСТАНОВЛЯЮ:**

1. Внести в Архангельское областное собрание депутатов предложение о переименовании расположенной на территории Устьянского муниципального округа Архангельской области деревни Бережная, ранее входившей в состав сельского поселения «Березницкое» Устьянского муниципального района Архангельской области, в деревню Усть-Бережная.
2. Внести в Архангельское областное собрание депутатов проект постановления Архангельского областного собрания депутатов «Об одобрении предложения о переименовании населенных пунктов, расположенных на территории Устьянского муниципального округа Архангельской области».
3. Официальным представителем (докладчиком) по проекту постановления Архангельского областного собрания депутатов «Об одобрении предложения о переименовании населенных пунктов, расположенных на территории Устьянского муниципального округа Архангельской области» на сессии Архангельского областного собрания депутатов определить главу Устьянского муниципального округа Котлова Сергея Александровича.
4. Направить настоящее постановление в Собрание депутатов Устьянского муниципального округа Архангельской области для одобрения предложений.
5. Настоящее постановление вступает в силу со дня его подписания.

Исполняющий обязанности  
главы Устьянского муниципального округа



*Мемнонова* О.В. Мемнонова

13



**ГЛАВА  
УСТЬЯНСКОГО МУНИЦИПАЛЬНОГО ОКРУГА  
АРХАНГЕЛЬСКОЙ ОБЛАСТИ**

**ПОСТАНОВЛЕНИЕ**

от 11 августа 2023 года №1768

р.п. Октябрьский

**О внесении предложений о переименовании населенных пунктов  
Устьянского муниципального округа Архангельской области**

В соответствии с частью 1 статьи 9 Федерального закона от 18 декабря 1997 года №152-ФЗ «О наименованиях географических объектов», пунктом 1 статьи 37 областного закона от 23 сентября 2009 года №65-5-ОЗ «Об административно-территориальном устройстве Архангельской области» в целях исключения случаев совпадения наименований населенных пунктов в пределах Устьянского муниципального округа

**ПОСТАНОВЛЯЮ:**

1. Внести в Архангельское областное собрание депутатов предложение о переименовании расположенных на территории Устьянского муниципального округа Архангельской области:

1.1. деревни Исаковская (ранее входившей в Минский сельсовет, затем в состав сельского поселения «Ростовско-Минское» Устьянского муниципального района Архангельской области) в деревню Исаково;

1.2. деревни Исаковская (ранее входившей в состав сельского поселения «Строевское» Устьянского муниципального района Архангельской области) в деревню Малая Исаковская.

1.3. деревни Захаровская (ранее входившей в Ростовский сельсовет, затем в состав сельского поселения «Ростовско-Минское» Устьянского муниципального района Архангельской области) в деревню Боталовская;

1.4. деревни Дубровская (ранее входившей в состав сельского поселения «Ростовско-Минское» Устьянского муниципального района Архангельской области) в деревню Дуброва.

1.5. деревни Веригинская (ранее входившей в состав сельского поселения «Ростовско-Минское» Устьянского муниципального района Архангельской области) в деревню Курицыно.

2. Внести в Архангельское областное собрание депутатов предложение о переименовании расположенной на территории Устьянского муниципального округа Архангельской области деревни Петраково (ранее

14

входившей в состав сельского поселения «Ростовско-Минское» Устьянского муниципального района Архангельской области) в деревню Петраково-2.

3. Внести в Архангельское областное собрание депутатов проекты постановлений Архангельского областного собрания депутатов «Об одобрении предложения о переименовании населенных пунктов, расположенных на территории Устьянского муниципального округа Архангельской области».

4. Официальным представителем (докладчиком) по проектам постановлений Архангельского областного собрания депутатов «Об одобрении предложения о переименовании населенных пунктов, расположенных на территории Устьянского муниципального округа Архангельской области» на сессии Архангельского областного собрания депутатов определить главу Устьянского муниципального округа Котлова Сергея Александровича.

5. Направить настоящее постановление в Собрание депутатов Устьянского муниципального округа Архангельской области для одобрения предложений.

6. Настоящее постановление вступает в силу со дня его подписания.

Глава Устьянского муниципального округа



С.А. Котлов





**ГЛАВА  
УСТЬЯНСКОГО МУНИЦИПАЛЬНОГО ОКРУГА  
АРХАНГЕЛЬСКОЙ ОБЛАСТИ**

**ПОСТАНОВЛЕНИЕ**

от 7 марта 2024 года №488

р.п. Октябрьский

**О внесении изменений в постановление главы Устьянского  
муниципального округа Архангельской области №1217 от 7 июня 2023  
года**

В соответствии с частью 1 статьи 9 Федерального закона от 18 декабря 1997 года №152-ФЗ «О наименованиях географических объектов», пунктом 1 статьи 37 областного закона от 23 сентября 2009 года №65-5-ОЗ «Об административно-территориальном устройстве Архангельской области» в целях исключения случаев совпадения наименований населенных пунктов в пределах Устьянского муниципального округа

**ПОСТАНОВЛЯЮ:**

1. Внести изменения в постановление главы Устьянского муниципального округа Архангельской области №1217 от 7 июня 2023 года «О внесении предложения о переименовании деревни Бережная (ранее сельское поселение «Орловское» Устьянского муниципального района)», заменив в пункте 1 слова «Бережная Орловская» словами «Орловская Бережная».

2. Настоящее постановление вступает в силу со дня его подписания.

Исполняющий обязанности главы  
Устьянского муниципального округа

*Н.С. Филимонова* Н.С. Филимонова



16





**ГЛАВА  
УСТЬЯНСКОГО МУНИЦИПАЛЬНОГО ОКРУГА  
АРХАНГЕЛЬСКОЙ ОБЛАСТИ**

**ПОСТАНОВЛЕНИЕ**

от 7 марта 2024 года №489

р.п. Октябрьский

**О внесении изменений в постановление главы Устьянского  
муниципального округа Архангельской области №1768 от 11 августа 2023  
года**

В соответствии с частью 1 статьи 9 Федерального закона от 18 декабря 1997 года №152-ФЗ «О наименованиях географических объектов», пунктом 1 статьи 37 областного закона от 23 сентября 2009 года №65-5-ОЗ «Об административно-территориальном устройстве Архангельской области» в целях исключения случаев совпадения наименований населенных пунктов в пределах Устьянского муниципального округа

**ПОСТАНОВЛЯЮ:**

1. Внести изменения в постановление главы Устьянского муниципального округа Архангельской области №1768 от 11 августа 2023 года «О внесении предложений о переименовании населенных пунктов Устьянского муниципального округа Архангельской области»:

1) в подпункте 1.2 пункта 1 слово «Строевское» заменить словом «Березницкое»;

2) в пункте 2 слова «деревню Петраково-2» заменить словами «деревню Петраковская».

2. Настоящее постановление вступает в силу со дня его подписания.

Исполняющий обязанности главы

Устьянского муниципального округа



*Н.С. Филимонова*

*18*

## Обоснование необходимости предлагаемых переименований географических объектов

На основании областного закона от 23 сентября 2022 года №593-37-ОЗ «О преобразовании городского и сельских поселений Устьянского муниципального района Архангельской области путем их объединения и наделения вновь образованного муниципального образования статусом Устьянского муниципального округа Архангельской области» осуществлено преобразование городского и сельских поселений Устьянского муниципального района Архангельской области в Устьянский муниципальный округ Архангельской области.

Статьей 48 областного закона от 23 сентября 2004 года № 258-внеоч.-ОЗ «О статусе и границах территорий муниципальных образований в Архангельской области» закреплены перечни населенных пунктов, входящих в границы Устьянского муниципального округа Архангельской области.

После преобразования в Устьянский муниципальный округ Архангельской области у некоторых населенных пунктов дублируются наименования. Так, в границах Устьянского муниципального округа имеются одноимённые деревни, а именно пять деревень Бережная и две деревни Петраково.

Реестр зарегистрированных в автоматизированном государственном каталоге географических названий объектов Архангельской области на 15 декабря 2022 года содержит следующие сведения об одноименных населенных пунктах:

Регистр номер	Название географического объекта	Тип объекта	Административно-территориальная (муниципальная) привязка	Географические координаты Широта Долгота Привязка к другим географическим объектам	Номенкл листа карты масштаба 1 : 100 000
0472196	Бережная	деревня	Устьянский район	60°50.1' 43°00.3'	P-38-111
0082405	Бережная	деревня	Устьянский район	61°36.1' 43°56.6'	P-38-088
0470642	Бережная	деревня	Устьянский район	61°08.2' 43°21.6'	P-38-099
0470639	Бережная	деревня	Устьянский район	61°09.5' 43°38.2'	P-38-100
0470632	Бережная	деревня	Устьянский район	61°18.4' 43°43.5'	P-38-100
0084088	Петраково	деревня	Устьянский район	61°09.2' 43°06.5'	P-38-099
0084066	Петраково	деревня	Устьянский район	60°51.1' 42°57.8'	P-38-110

В силу подпункта «а» пункта 3 Правил присвоения, изменения и аннулирования адресов, утвержденных постановлением Правительства Российской Федерации от 19 ноября 2014 года №1221, присвоенный объекту адресации адрес и присвоенное наименование адресообразующему элементу (населенному пункту) должно отвечать принципу уникальности. Один и тот же адрес не может быть присвоен более чем одному объекту адресации.

18

Наличие в пределах Устьянского муниципального округа Архангельской области однородных одноименных населенных пунктов затрудняет осуществление хозяйственной и иной деятельности, также может повлечь возникновение проблем в регистрационном учете граждан.

Распоряжением администрации Устьянского муниципального округа от 24 марта 2023 года №66 «О создании рабочей группы по вопросу исключения случаев совпадения наименований и вида населенных пунктов Устьянского муниципального округа Архангельской области» создана соответствующая рабочая группа, в состав которой входили представители территориальных органов администрации округа и представители общественности с территорий (далее - Рабочая группа).

В соответствии с постановлениями администрации Устьянского муниципального округа Архангельской области от 11 мая 2023 года № 941 «О назначении сходов граждан по вопросу переименования и преобразовании населенных пунктов Устьянского муниципального округа Архангельской области с наименованием Бережная» и от 7 августа 2023 года № 1739 «О назначении сходов граждан по вопросу переименования и преобразовании населенных пунктов Устьянского муниципального округа Архангельской области» проведены сходы граждан.

1. На территории Устьянского муниципального округа находится пять деревень с наименованием «Бережная». На заседании Рабочей группы с учетом справки МБУК «Устьянский краеведческий музей» об исторических наименованиях и времени появления населенных пунктов Устьянского муниципального района с совпадающими названиями после обсуждения всех аспектов проблемы, решено:

- деревню Бережная, ранее входившую в состав сельского поселения «Бестужевское» Устьянского муниципального района, оставить с прежним наименованием, так как данная деревня уже существовала на 1640 год, а появилась намного ранее, как минимум лет на 100, на 1 января 2023 года в ней зарегистрировано более 300 человек;

- деревню Бережная, ранее входившую в состав сельского поселения «Шангалское» Устьянского муниципального района, объединить с селом Шангалы, так как данные населенные пункты фактически слились друг с другом, а их социальная, транспортная и иная инфраструктура стала единой;

- деревню Бережная, ранее входившую в состав сельского поселения «Ростовско-Минское» Устьянского муниципального района, также объединить с деревней Ляпуновская;

- деревни Бережная (ранее сельские поселения «Орловское» и «Березницкое» Устьянского муниципального района) переименовать.

Так, по результатам голосования на сходе граждан деревни Бережная, ранее входившей в состав сельского поселения «Орловское» Устьянского муниципального района, из трех предложенных вариантов выбрано название деревни «Орловская Бережная». Такое наименование учитывает расположение ранее деревни на территории Орловского сельского поселения.

По итогам данного схода принято постановление главы Устьянского муниципального округа № 1217 от 7 июня 2023 года «О внесении предложений о переименовании деревни Бережная (ранее сельское поселение «Орловское» Устьянского муниципального района)» (в ред. от 7 марта 2024 года № 488).

По результатам голосования на сходе граждан деревни Бережная, ранее входившей в состав сельского поселения «Березницкое» Устьянского муниципального района Архангельской области, из пяти предложенных вариантов выбрано название деревни «Усть-Бережная». Такое наименование учитывает, что деревня располагается вдоль реки Устья.

По итогам данного схода принято постановление главы Устьянского муниципального округа № 1218 от 7 июня 2023 года «О внесении предложений о переименовании деревни Бережная (ранее сельское поселение «Березницкое» Устьянского муниципального района)».

2. Деревню Петраково, ранее входившую в состав сельского поселения «Ростовско-Минское» Устьянского муниципального района, по результатам заседания Рабочей группы решено переименовать в деревню Петраковская.

Согласно архивной справке в метрической книге Тотемского духовного правления прихода Рождества Пресвятой Богородицы, что в Минской волости, за 1862 год значится д. Петроковская, в метрической книге Заячерицкого Рождества Пресвятой Богородицы прихода Тотемского уезда Вологодской губернии за 1866 год значится д. Петроковская Минского общества Тотемского уезда.

Из справки МБУК «Устьянский краеведческий музей» об исторических именовании и времени появления населенных пунктов Устьянского округа с совпадающими названиями следует, что в документах 1685 года упоминается деревня Петрюковская, 1908 года – Петроковское.

Таким образом, предлагаемое наименование Петраковская учитывает исторические наименования данной деревни (Петроковское, Петроковская, Петрюковская) и связано с существующим (Петраково).

Главой принято постановление от 11 августа 2023 года № 1768 «О внесении предложений о переименовании населенных пунктов Устьянского муниципального округа Архангельской области» (в ред. от 7 марта 2024 года №489), в том числе о переименовании данной деревни в деревню Петраковская.

Таким образом, новые наименования одноименных деревень предлагаются по результатам голосования на сходах жителей, а также по итогам заседаний Рабочей группы, с учетом исторических наименований и особенностей местности.

Исполняющий обязанности главы  
Устьянского муниципального округа


*Н.С. Филимонова* Н.С. Филимонова

*22*

**Расчет**  
**финансовых затрат на реализацию предложений о переименовании**  
**населенных пунктов, расположенных на территории Устьянского**  
**муниципального округа Архангельской области**

Наименование работ	Ед. измерения	
	шт.	сумма в руб.
Изготовление и смена знаков индивидуального проектирования с наименованием населенного пункта	3	33960
Итого:		33960

Финансирование затрат на реализацию предложений о переименовании населенных пунктов, расположенных на территории Устьянского муниципального округа Архангельской области будет осуществляться за счет средств бюджета Устьянского муниципального округа Архангельской области.

Исполняющий обязанности главы  
Устьянского муниципального округа  Н.С. Филимонова

*21*

**Географические координаты (широта и долгота),  
позволяющие однозначно идентифицировать географический объект**

Название географического объекта	Тип объекта	Географические координаты	
		Широта	Долгота
Бережная	деревня	61°09.5'	43°38.2'
Бережная	деревня	61°18.4'	43°43.5'
Петраково	деревня	60°51.1'	42°57.8'

Исполняющий обязанности главы  
Устьянского муниципального округа

 Н.С. Филимонова





МИНИСТЕРСТВО КУЛЬТУРЫ  
АРХАНГЕЛЬСКОЙ ОБЛАСТИ

государственное бюджетное учреждение  
Архангельской области  
**«ГОСУДАРСТВЕННЫЙ АРХИВ  
АРХАНГЕЛЬСКОЙ ОБЛАСТИ»**  
(ГБУАО «ГААО»)

ул. Федота Шубина, д. 1  
г. Архангельск, 163001  
Тел./факс: (8182)20-67-77 / (8182)20-60-77  
ИНН 2901058850 КПП 290101001  
ОГРН 1022900508740  
E-mail: [arkhiv@dvinaland.ru](mailto:arkhiv@dvinaland.ru)

Администрация  
Устьянского муниципального округа  
Архангельской области

ул. Комсомольская, д. 7,  
р.п. Октябрьский, Устьянский район,  
Архангельская область, 165210

#### АРХИВНАЯ СПРАВКА

02.02.2024	№	05-05/192
На № 175	от	15.01.2023

В документах архивных фондов Архангельской духовной консистории (Ф.и-29), Управления Вельского удельного округа (Ф.и-81), Вельского уездного съезда земских начальников Вологодской губернии (Ф.и-880), Вельской уездной земской управы Вологодской губернии (Ф.и-886), Вельского уездного по крестьянским делам присутствия Вологодской губернии (Ф.и-920), Вельского земского суда Вологодской губернии (Ф.и-928), Вельской уездной землеустроительной комиссии Вологодской губернии (Ф.и-1376), Вельского управления земледелия и госимуществ Вологодской губернии (Ф.и-1474), Вельской уездной землеустроительной комиссии Вологодской губернии (Ф.и-1376), Северного краевого исполкома (Ф.р-621), Исполнительного комитета Устьянского районного Совета депутатов трудящихся Архангельской области (Ф.р-952), Архангельского областного комитета государственной статистики (Архоблстат) (Ф.р-1892), Отдела управления Вельского уездисполкома Вологодской губернии (Ф.р-2641), Общего отдела Вельского уездисполкома Вологодской губернии (Ф.р-5733), Коллекции книг государственной регистрации актов гражданского состояния органов ЗАГС исполкомов Советов рабочих, крестьянских и красноармейских депутатов, расположенных на современной территории Архангельской области (Ф.р-6083), а также в научно-справочном аппарате библиотеки архива имеются следующие сведения об образовании населенного пункта «деревня Бережная» (ранее входившей в состав сельского поселения «Березницкое» Устьянского муниципального района Архангельской области).

В справочнике «Административно-территориальное деление Архангельской губернии и области в XVIII–XX веках» значится следующее: «Устьянский район образован в июле 1929 г. при районировании Северного края на территории Бестужевской, Малодорской, Никольской и Шангальской волостей бывшего Вельского уезда и Заячерецкого и Минского сельских Советов Спасской волости бывшего Тотемского уезда Вологодской губернии с центром в с. Шангалы».

Основание: Справочник «Административно-территориальное деление Архангельской губернии и области в XVIII–XX в.». Архангельск. 1997. С. 187.

23

В справочнике «Административно-территориальное деление Архангельской области» на 1 января 2006 г. имеются следующие сведения:

– Березницкое сельское поселение муниципального образования «Устьянский муниципальный район» Архангельской области (населенные пункты, входящие в состав сельского поселения: <...> «дер. Бережная») (так в документе).

Основание: Справочник «Административно-территориальное деление Архангельской области». Архангельск. 2006. С. 95.

В справочнике «Административно-территориальное деление Архангельской области» на 1 января 1992 г. имеются следующие сведения:

– Березницкий сельский Совет Устьянского района Архангельской области (населенные пункты, входящие в состав сельского Совета: <...> «дер. Бережная») (так в документе).

Основание: Справочник «Административно-территориальное деление Архангельской области». Архангельск. 1991. С. 123.

В справочнике «Административно-территориальное деление Архангельской области» на 1 января 1984 г. имеются следующие сведения:

– Березницкий сельский Совет Устьянского района Архангельской области (населенные пункты, входящие в состав сельского Совета: <...> «дер. Бережная») (так в документе).

Основание: Справочник «Административно-территориальное деление Архангельской области». Архангельск. 1984. С. 116.

В документах архивного фонда Архангельского областного комитета государственной статистики (Архоблстат) в деле «Списки населенных пунктов по Архангельской области» за 1975 г. имеется список сельских населенных пунктов и проживающего наличного населения в Устьянском районе, в котором значится:

– Березницкий сельский Совет (населенные пункты, входящие в состав сельского Совета: <...> «Бережная, численность наличного населения 104») (так в документе).

Основание: Ф. 1892. Оп. 24. Д. 2297. Л. 149.

В справочнике «Административно-территориальное деление Архангельской губернии и области в XVIII–XX веках» значится следующее: «Решением облисполкома от 19 августа 1965 г. объединены сельсоветы: <...> «Березницкий и Едемский – в Березницкий».

Основание: Справочник «Административно-территориальное деление Архангельской губернии и области в XVIII–XX в.». Архангельск. 1997. С. 189.

В списке населенных пунктов по сельсоветам Устьянского района по состоянию на 1 января 1964 г. значится:

– Едемский сельский Совет (населенные пункты, входящие в состав сельского Совета: <...> «д. Бережная, численность наличного населения 112») (так в документе).

Основание: Ф. 1892. Оп. 22. Д. 2557. Л. 165.

В документах архивного фонда Исполнительного комитета Устьянского районного Совета депутатов трудящихся Архангельской области имеется список населенных пунктов по сельсоветам Устьянского района на 15 октября 1951 г., в котором значится:

– Едемский сельский Совет (населенные пункты, входящие в состав сельского Совета: <...> «Бережная, количество дворов – 13») (так в документе).

Основание: Ф. 952. Оп. 4. Д. 59. Л. 38.

В списках населенных мест Архангельской области по переписи населения 1939 г. по Устьянскому району с указанием численности населения значатся:

– Едемский сельский Совет (населенные пункты, входящие в состав сельского Совета: <...> «Бережная деревня, количество жителей обоего пола – 45») (так в документе).

Основание: Ф. 1892. Оп. 12. Д. 18. Л. 191об.

В справочнике «Административно-территориальное деление Архангельской губернии и области в XVIII–XX веках» в населенных пунктах Архангельской области по Всесоюзной переписи 1939 г. по Устьянскому району значатся:

24



– Едемский сельский Совет (населенные пункты, входящие в состав сельского Совета: <...> «Бережная д.») (так в документе).

Основание: Справочник «Административно-территориальное деление Архангельской губернии и области в XVIII–XX в.». Архангельск. 1997. С. 368.

В документах архивного фонда Северного краевого исполкома в деле «Список населенных пунктов Устьянского района» за 1936 г. имеется список населенных пунктов по сельсоветам Устьянского района Северного края на 1 января 1936 г., в котором значится:

– Едемский сельский Совет (населенные пункты, входящие в состав сельского Совета: <...> «Бережная деревня, расстояние от сельсовета 1 км, число хозяйств – 13, количество населения – 65») (так в документе).

Основание: Ф. 621. Оп. 1. Д. 982. Л. 6.

В документах архивного фонда Общего отдела Вельского уездисполкома Вологодской губернии в деле «Сведения о сельсоветах и населенных пунктах по Вельскому уезду» за 1926–1927 гг. имеется список сельсоветов с указанием расстояния от волостных центров и уездного, в котором по Никольской волости значится:

– Едемский сельский Совет (населенные пункты, входящие в состав сельского Совета: <...> «Бережная деревня (расстояние от центра 68 км, от деревни Едемская – 1 км)» (так в документе).

Основание: Ф. 5733. Оп. 1. Д. 131. Л. 35–35об.

В документах архивного фонда Общего отдела Вельского уездисполкома Вологодской губернии имеются сведения о состоянии новой сети разукрупненных сельских Советов по Никольской волости по состоянию на 1 октября 1925 г., где значится Едемский сельский Совет. Среди населенных пунктов, входящих в состав сельского Совета, населенного пункта «Бережная» не имеется.

Основание: Ф. 5733. Оп. 1. Д. 89. Л. 36об.

В документах архивного фонда Общего отдела Вельского уездисполкома Вологодской губернии в деле «Списки укрупненных волостей, населенных пунктов губернии и уезда» за 1924 г. имеется список населенных пунктов Никольской волости Вельского уезда; среди населенных пунктов, входящих в состав волости населенного пункта «Бережная» не имеется.

Основание: Ф. 5733. Оп. 1. Д. 27. Л. 153–153об.

В документах архивного фонда Общего отдела Вельского уездисполкома Вологодской губернии в деле «Статистические сведения о населении уезда, списки волостей, сельсоветов, деревень» за 1922–1924 гг. имеется список деревень, входящих в состав Никольской волости на 1923 г. Среди населенных пунктов, входящих в состав волости, населенного пункта «Бережная» не имеется.

Основание: Ф. 5733. Оп. 1. Д. 22. Л. 23–23об.

В документах архивного фонда Отдела управления Вельского уездисполкома Вологодской губернии в деле «Сведения о составе волостей Вельского уезда» за 1918–1919 гг. имеется список состава Никольского общества Никольской волости Вельского уезда за 1919 г., в котором среди населенных пунктов, входящих в состав общества, населенного пункта «Бережная» не имеется.

Основание: Ф. 2641. Оп. 1. Д. 474. Л. 25–26.

В документах архивного фонда Вельского уездного съезда земских начальников Вологодской губернии в деле «Со списками о составе волостей Вельского уезда на 1914 год» имеется список о составе Никольской волости 1-го земского участка Вельского уезда к 1-му января 1914 года; среди населенных пунктов, входящих в состав волости населенного пункта «Бережная» не имеется.

Основание: Ф. 880. Оп. 2. Д. 12. Л. 22–22об.

В документах архивного фонда Вельского уездного съезда земских начальников Вологодской губернии в деле «О составе волостей Вельского уезда на 1 января 1912 года» имеется список о составе Никольского общества Никольской волости 1-го земского

25

участка Вельского уезда к 1-му января 1912 года, в котором среди населенных пунктов, входящих в состав общества, населенного пункта «Бережная» не имеется.  
 Основание: Ф. 880. Оп. 6. Д. 36. Л. 1об.-2.

В документах архивного фонда Вельской уездной землеустроительной комиссии Вологодской губернии в деле «Список селений Вельского уезда» за 1908 год имеются сведения по Никольской волости; среди населенных пунктов, входящих в состав волости населенного пункта «Бережная» не имеется.  
 Основание: Ф. 1376. Оп. 1. Д. 52. Л. 3-3об.

В документах архивного фонда Вельского уездного съезда земских начальников Вологодской губернии в деле «Списки о составе волостей Вельского уезда к 1 января 1905 года» имеется список о составе Никольского общества Никольской волости по 1-му земскому участку Вельского уезда к 1-му января 1905 года, в котором среди населенных пунктов, входящих в состав общества населенного пункта «Бережная» не имеется.  
 Основание: Ф. 880. Оп. 1. Д. 56. Л. 4об.-5об.

В документах архивного фонда Вельского уездного съезда земских начальников Вологодской губернии в деле «Списки о составе волостей Вельского уезда» за 1902 г. имеется список о составе Никольского общества Никольской волости Вельского уезда, в котором среди населенных пунктов, входящих в состав общества, населенного пункта «Бережная» не имеется.  
 Основание: Ф. 880. Оп. 1. Д. 35. Л. 9об.-10об.

В документах архивного фонда Вельского уездного съезда земских начальников Вологодской губернии в деле «Сведения о составе волостей Вельского уезда к 1 января 1894 года» имеется список о составе Никольской волости Вельского уезда за 1894 год, в котором среди населенных пунктов, входящих в состав волости, населенного пункта «Бережная» не имеется.  
 Основание: Ф. 880. Оп. 1. Д. 9. Л. 22об.-24.

Все географические наименования указаны как в текстах документов.

Для сведения сообщаем, что документы архивных фондов Исполнительного комитета Едемского сельского Совета Устьянского района Архангельской области (Ф.р-1102) поступили на хранение в архив за 1931-1966 гг. (имеются книги похозяйственного учета деревни Бережная за 1935-1966 гг.); Никольского волисполкома Вельского уезда Вологодской губернии (Ф.р-948) - за 1919-1928 гг.

Заместитель директора

Начальник отдела публикации  
и использования документов



В.Г. Трофименко

Т.А. Хрипунова

Старостина Наталья Юрьевна  
+7(8182) 215-941

КОПИЯ ВЕРНА  
ЮРИДИЧЕСКИЙ





МИНИСТЕРСТВО КУЛЬТУРЫ  
АРХАНГЕЛЬСКОЙ ОБЛАСТИ

государственное бюджетное учреждение  
Архангельской области  
**«ГОСУДАРСТВЕННЫЙ АРХИВ  
АРХАНГЕЛЬСКОЙ ОБЛАСТИ»**  
(ГБУАО «ГАО»)

ул. Федота Шубина, д. 1  
г. Архангельск, 163001

Тел./факс: (8182)20-67-77 / (8182)20-60-77

ИНН 2901058850 КПП 290101001

ОГРН 1022900508740

E-mail: [arkhiv@dvinaland.ru](mailto:arkhiv@dvinaland.ru)

### АРХИВНАЯ СПРАВКА

02.02.2024	№	05-05/191
На	№ 175	от 15.01.2023

В документах архивных фондов Архангельской духовной консистории (Ф.и-29), Управления Вельского удельного округа (Ф.и-81), Вельского уездного съезда земских начальников Вологодской губернии (Ф.и-880), Вельской уездной земской управы Вологодской губернии (Ф.и-886), Вельского уездного по крестьянским делам присутствия Вологодской губернии (Ф.и-920), Вельского земского суда Вологодской губернии (Ф.и-928), Вельской уездной землеустроительной комиссии Вологодской губернии (Ф.и-1376), Вельского управления земледелия и госимуществ Вологодской губернии (Ф.и-1474), Вельской уездной землеустроительной комиссии Вологодской губернии (Ф.и-1376), Северного краевого исполкома (Ф.р-621), Исполнительного комитета Устьянского районного Совета депутатов трудящихся Архангельской области (Ф.р-952), Архангельского областного комитета государственной статистики (Архоблетат) (Ф.р-1892), Отдела управления Вельского уездисполкома Вологодской губернии (Ф.р-2641), Общего отдела Вельского уездисполкома Вологодской губернии (Ф.р-5733), Коллекции книг государственной регистрации актов гражданского состояния органов ЗАГС исполкомов Советов рабочих, крестьянских и красноармейских депутатов, расположенных на современной территории Архангельской области (Ф.р-6083), а также в научно-справочном аппарате библиотеки архива имеются следующие сведения об образовании населенного пункта «деревня Бережная» (ранее входившей в состав сельского поселения «Орловская» Устьянского муниципального района Архангельской области).

В справочнике «Административно-территориальное деление Архангельской губернии и области в XVIII–XX веках» значится следующее: «Устьянский район образован в июле 1929 г. при районировании Северного края на территории Бестужевской, Малодорской, Никольской и Шангальской волостей бывшего Вельского уезда и Заячерецкого и Минского сельских Советов Спасской волости бывшего Тотемского уезда Вологодской губернии с центром в с. Шангалы».

Основание: Справочник «Административно-территориальное деление Архангельской губернии и области в XVIII–XX в.». Архангельск. 1997. С. 187.

27

В справочнике «Административно-территориальное деление Архангельской области» на 1 января 2006 г. имеются следующие сведения:

– Орловское сельское поселение муниципального образования «Устьянский муниципальный район» Архангельской области (населенные пункты, входящие в состав сельского поселения: <...> «деревня Бережная»).

Основание: Справочник «Административно-территориальное деление Архангельской области». Архангельск. 2006. С. 97.

В справочнике «Административно-территориальное деление Архангельской области» на 1 января 1992 г. имеются следующие сведения:

– Орловский сельский Совет Устьянского района Архангельской области (населенные пункты, входящие в состав сельского Совета: <...> «дер. Бережная»).

Основание: Справочник «Административно-территориальное деление Архангельской области». Архангельск. 1991. С. 125.

В справочнике «Административно-территориальное деление Архангельской области» на 1 января 1984 г. имеются следующие сведения:

– Орловский сельский Совет Устьянского района Архангельской области (населенные пункты, входящие в состав сельского Совета: <...> «дер. Бережная»).

Основание: Справочник «Административно-территориальное деление Архангельской области». Архангельск. 1984. С. 118.

В документах архивного фонда Архангельского областного комитета государственной статистики (Архоблстат) в деле «Списки населенных пунктов по Архангельской области» за 1975 г. имеется список сельских населенных пунктов и проживающего наличного населения в Устьянском районе, в котором значится:

– Орловский сельский Совет (населенные пункты, входящие в состав сельского Совета: <...> «Бережная (численность наличного населения 15)» (так в документе).

Основание: Ф. 1892. Оп. 24. Д. 2297. Л. 150.

В списке населенных пунктов по сельсоветам Устьянского района по состоянию на 1 января 1964 г. значится:

– Орловский сельский Совет (населенные пункты, входящие в состав сельского Совета: <...> «д. Бережная (численность наличного населения 16)» (так в документе).

Основание: Ф. 1892. Оп. 22. Д. 2557. Л. 162.

В справочнике «Административно-территориальное деление Архангельской губернии и области в XVIII–XX веках» значится следующее: «Указом президиума Верховного Совета РСФСР от 17 июня 1954 г. объединены сельсоветы: <...> Митинский и Орловский – в Орловский».

Основание: Справочник «Административно-территориальное деление Архангельской губернии и области в XVIII–XX в.». Архангельск. 1997. С. 188.

В документах архивного фонда Исполнительного комитета Устьянского районного Совета депутатов трудящихся Архангельской области имеется список населенных пунктов по сельсоветам Устьянского района на 15 октября 1951 г., в котором значится:

– Орловский сельский Совет (населенные пункты, входящие в состав сельского Совета: <...> «Бережная (количество дворов – 11)» (так в документе).

Основание: Ф. 952. Оп. 4. Д. 59. Л. 39.

В списках населенных мест Архангельской области по переписи населения 1939 г. по Устьянскому району с указанием численности населения значатся:

– Орловский сельский Совет (населенные пункты, входящие в состав сельского Совета: <...> «Бережная деревня, количество жителей обоого пола – 35)» (так в документе).

Основание: Ф. 1892. Оп. 12. Д. 18. Л. 194.

В справочнике «Административно-территориальное деление Архангельской губернии и области в XVIII–XX веках» в населенных пунктах Архангельской области по Всесоюзной переписи 1939 г. по Устьянскому району значатся:

– Орловский сельский Совет (населенные пункты, входящие в состав сельского Совета: ... «Бережная д.») (так в документе).

Основание: Справочник «Административно-территориальное деление Архангельской губернии и области в XVIII–XX в.». Архангельск. 1997. С. 370.

В документах архивного фонда Северного краевого исполкома в деле «Список населенных пунктов Устьянского района» за 1936 г. имеется список населенных пунктов по сельсоветам Устьянского района Северного края на 1 января 1936 г., в котором значится:

– Орловский сельский Совет (населенные пункты, входящие в состав сельского Совета: <...> «Бережная деревня (расстояние от сельсовета 1 км, число хозяйств – 8, количество населения – 50)» (так в документе).

Основание: Ф. 621. Оп. 1. Д. 982. Л. 9.

В документах архивного фонда Общего отдела Вельского уездисполкома Вологодской губернии имеются сведения о состоянии новой сети разукрупненных сельских Советов по Шангальской волости по состоянию на 1 октября 1925 г., где значится: «Орловский сельский Совет (населенные пункты, входящие в состав сельского Совета: <...> «Бережная 2-я (расстояние от сельсовета 1/2 км, число хозяйств – 8, количество населения – 41)» (так в документе).

Основание: Ф. 5733. Оп. 1. Д. 89. Л. 43об.–44.

В документах архивного фонда Коллекции книг государственной регистрации актов гражданского состояния органов ЗАГС исполкомов Советов рабочих, крестьянских и красноармейских депутатов, расположенных на современной территории Архангельской области в книгах государственной регистрации актов гражданского состояния отдела ЗАГС Шангальской волости Устьянского района Вельского уезда за 1922–1923 гг. значится населенный пункт «деревня Бережная II» (так в документе).

Основание: Ф. 6083. Оп. 16. Д. 19. Л. 194; Д. 27. Л. 171–171об.

В документах архивного фонда Отдела управления Вельского уездисполкома Вологодской губернии в деле «Списки состава волостей Вельского уезда» за 1919–1920 гг. имеется список состава Шангальской волости Вельского уезда за 1919 г., в котором значится: Шангальское и Орловское общества (среди населенных пунктов, входящих в состав обществ, населенного пункта «Бережная», «Бережная 2-я» не имеется).

Основание: Ф. 2641. Оп. 1. Д. 58. Л. 127–128об.

В документах архивного фонда Отдела управления Вельского уездисполкома Вологодской губернии в деле «Сведения о составе волостей Вельского уезда» за 1918–1919 гг. имеется список состава Шангальской волости Вельского уезда за 1918 г., в котором значится: Шангальское и Орловское общества (среди населенных пунктов, входящих в состав обществ, населенного пункта «Бережная», «Бережная 2-я» не имеется).

Основание: Ф. 2641. Оп. 1. Д. 474. Л. 43об.–44об.

В документах архивного фонда Вельского уездного съезда земских начальников Вологодской губернии в деле «О составе волостей Вельского уезда на 1 января 1912 года» имеется список о составе Камкинской волости 2-го земского участка Вельского уезда к 1-му января 1912 года, в котором значится: Шангальское и Орловское общества (среди населенных пунктов, входящих в состав обществ, населенного пункта «Бережная», «Бережная 2-я» не имеется).

Основание: Ф. 880. Оп. 6. Д. 36. Л. 14–14об.

В документах архивного фонда Вельской уездной землеустроительной комиссии Вологодской губернии в деле «Список селений Вельского уезда» за 1908 год имеются сведения по Камкинской волости (среди населенных пунктов, входящих в состав волости, населенного пункта «Бережная», «Бережная 2-я» не имеется).

Основание: Ф. 1376. Оп. 1. Д. 52. Л. 1об.–2.

В документах архивного фонда Вельского уездного съезда земских начальников Вологодской губернии в деле «Списки о составе волостей Вельского уезда к 1 января 1905 года» имеется список о составе волостей 2-го земского участка Вельского

уезда к 1-му января 1905 года, в котором значится Камкинская волость Вельского уезда, в составе которой значатся Шангальское и Орловское общества (среди населенных пунктов, входящих в состав обществ, населенного пункта «Бережная», «Бережная 2-я» не имеется).

Основание: Ф. 880. Оп. 1. Д. 56. Л. 29–29об.

В документах архивного фонда Вельского уездного съезда земских начальников Вологодской губернии в деле «Списки о составе волостей Вельского уезда» за 1902 г. имеется список о составе Камкинской волости Вельского уезда, в котором значатся: Шангальское и Орловское общества (среди населенных пунктов, входящих в состав обществ, населенного пункта «Бережная», «Бережная 2-я» не имеется).

Основание: Ф. 880. Оп. 1. Д. 35. Л. 27–27об.

В документах архивного фонда Вельского уездного съезда земских начальников Вологодской губернии в деле «Сведения о составе волостей Вельского уезда к 1 января 1894 года» имеется список о составе Камкинской волости Вельского уезда за 1893 год, в котором значатся: Шангальское и Орловское общества (среди населенных пунктов, входящих в состав обществ, населенного пункта «Бережная», «Бережная 2-я» не имеется).

Основание: Ф. 880. Оп. 1. Д. 9. Л. 8–8об.

В книге «Состав церковных приходов Вологодской губернии в конце XIX – первой четверти XX вв.» среди приходов Вельского уезда (в том числе Орловского Христорожественского, Шангальского Богородицерожественского) населенный пункт «деревня Бережная» значится только в Верюжском Введенском приходе.

Основание: Состав церковных приходов Вологодской губернии в конце XIX – первой четверти XX вв.: научно-справочное издание. Н.А. Овчинникова. Государственный архив Вологодской области. Вологда. Арника. 2020. С. 18–22.

Все географические наименования указаны как в текстах документов.

Для сведения сообщаем, что документы архивного фонда Исполнительного комитета Орловского сельского Совета Устьянского района Архангельской области (Ф.р–2663) поступили на хранение в архив за 1939–1976 гг.

Заместитель директора


В.Г. Трофименко

Начальник отдела публикации  
и использования документов

Т.А. Хрипунова



Старостина Наталья Юрьевна  
+7(8182) 215-941



30



МИНИСТЕРСТВО КУЛЬТУРЫ  
АРХАНГЕЛЬСКОЙ ОБЛАСТИ

государственное бюджетное учреждение  
Архангельской области  
**«ГОСУДАРСТВЕННЫЙ АРХИВ  
АРХАНГЕЛЬСКОЙ ОБЛАСТИ»**  
(ГБУАО «ГАОО»)

ул. Федота Шубина, д. 1  
г. Архангельск, 163001с  
Тел./факс: (8182)20-67-77 / (8182)20-60-77  
ИНН 2901058850 КПП 290101001  
ОГРН 1022900508740  
E-mail: [arkhiv@dvinaland.ru](mailto:arkhiv@dvinaland.ru)

Администрация  
Устьянского муниципального  
округа Архангельской области

ул. Комсомольская, д. 7,  
р.п. Октябрьский, Устьянский район,  
Архангельская область, 165210

#### АРХИВНАЯ СПРАВКА

02.02.2024	№	05-05/185
На	№ 175	от 15.01.2023

В архивных фондах Архангельского областного комитета государственной статистики (Архоблстат) (Ф. р-1892), Архангельской духовной консистории (Ф. 29), Северного краевого исполкома (Ф. р-621), Устьянского райисполкома (Ф. р-952), а также в справочных изданиях имеются следующие сведения об образовании населенного пункта: д. Петроково, ранее входившая в состав сельского поселения «Ростовско-Минское» Устьянского муниципального района Архангельской области:

Устьянский район образован в июле 1929 г. при районировании Северного края на территории Бестужевской, Малодорской, Никольской и Шангалской волостей бывшего Вельского уезда и с/с Заячерецкого и Минского Спасской волости бывшего Тотемского уезда Вологодской губернии с центром в с. Шангалы.

Основание: Административно-территориальное деление Архангельской губернии и области в XVIII–XX веках: Справочник. – Архангельск, 1997. – С. 187.

В книге «Состав церковных приходов Вологодской губернии в конце XIX – первой четверти XX вв.» в Минском Успенском приходе Тотемского уезда значится деревня Петрокова (название так в документе).

Основание: Состав церковных приходов Вологодской губернии в конце XIX – первой четверти XX веков: научно-справочное издание/ Н.А. Овчинникова; Государственный архив Вологодской области. – Вологда: Арника, 2020 – С. 66.

В метрической книге Тотемского духовного правления прихода Рождества Пресвятой Богородицы, что в Минской волости (так в документе), за 1862 г. значится: д. Петроковская (название так в документе).

Основание: Ф. 29. Оп. 28. Д. 876. Л. 4об.

В метрической книге Заячерецкого Рождества Пресвятой Богородицы прихода Тотемского уезда Вологодской губернии за 1866 г. значится: д. Петроковская Минского общества Тотемского уезда.

Основание: Ф. 29. Оп. 42. Д. 134. Л. 97об.

31

В списках населенных пунктов Устьянского района на 1 января 1936 г. по Минскому сельскому совету значится: д. Петроково, расстояние от сельсовета 6 км, число хозяйств - 40 дворов, число населения - 195 человек.

Основание: Ф. 621. Оп. 1. Д. 982. Л. 8.

В списках населенных пунктов по сельсоветам Устьянского района на 15 октября 1951 г. в Минском сельсовете значится: д. Петроково, количество хозяйств - 36 дворов.

Основание: Ф. 952. Оп. 4. Д. 59. Л. 45.

В списке населенных пунктов Минского сельского совета Устьянского района на 1 января 1976 г. значится: «д. Петроково (название так в документе) – с наличным населением 65 человек».

Основание: Ф. 1892. Оп. 24. Д. 2297. Л. 153.

В списках населенных пунктов на 1 января 1994 г. по Устьянскому району Минской сельской администрации значится: д. Петраково, число постоянных хозяйств - 19; число наличных хозяйств - 14; численность наличного населения - 20 чел.

Основание: Ф. 1892. Оп. 26. Д. 744. Л. 154.

В справочнике административно-территориального деления Архангельской области на 1 января 2006 года (Архангельск, 2005) в составе Ростовско-Минского сельского поселения муниципального образования «Устьянский муниципальный район» значится д. Петраково.

Основание: Справочник административно-территориального деления Архангельской области на 1 января 2006 года. – Архангельск, 2005. – С.99.

Для сведения сообщаем, что в списках селений Вельского уезда за 1908 г. по Ростовской волости д. Петроково (Петракова) не значится.

Точную дату образования д. Петрокова (Петраково) установить не представляется возможным ввиду отсутствия документов за ранний период времени по указанной территории. Ревизские сказки Тотемской округи Вологодской губернии – на хранении в архиве не состоят.

Для дальнейшего поиска рекомендуем обратиться:

- в Российский государственный архив древних актов (РГАДА) по адресу: ул. Большая Пироговская, 17, г. Москва, 119817,

- в Государственный архив Вологодской области по адресу: ул. Мальцева, д. 17, г. Вологда, 160001.

Заместитель директора

Начальник отдела публикации  
и использования документов



В.Г. Трофименко

Т.А. Хрипунова

Яковчук Татьяна Валентиновна  
+7(8182) 215-941





Муниципальное бюджетное  
учреждение культуры  
«Устьянский краеведческий музей»

ИНН 2922006228

КПП 292201001

165210 Архангельская обл.

Устьянский район

п. Октябрьский,

ул. Конанова, д.8

тел. 8(81855)51668

e-mail: [ustmuz51668@yandex.ru](mailto:ustmuz51668@yandex.ru)

Исх. 35 от «17» апреля 2023 г.

Администрация  
Устьянского муниципального округа  
Котлов  
Сергей Александрович

Справка об исторических именовании и времени появления населенных пунктов  
Устьянского округа с совпадающими названиями

Бережная

Название	Другие названия по документам	Дата	Источники
Бережная бывшего МО «Березницкое»	Нет	На 1924 г. еще не было, на 1926 г. уже была	Селения Никольской волости (1923–1924) // ГААО <sup>1</sup> . Ф. 948. Оп. 1. Д. 93. Данные всесоюзной переписи: 17. 12. 1926 // ГААО. Ф. 2648. Оп. 1. Д. 69.
Бережная бывшего МО «Бестужевское»	Нет	На 1640 г. уже существовала, появилась ранее, как минимум, на 100 лет, а может, и больше <sup>2</sup>	Переписные книги чернососных Устьянских волостей переписи пристава Устюжской четверти Лариона Васильева с земскими судейками и выборными людьми Устьянских волостей (1639/40 г.) // РГАДА <sup>3</sup> . Ф. 1209. Оп. 1. Д. 15038.
Бережная бывшего МО «Орловское»	Нет, на 1926–1927 гг. называлась Бережная-2, т.к. было две Бережных в Шангальской волости	На 1921 г. еще не было, на 1926 г. уже была	Данные о количестве жителей и хозяйств (1921) // ГААО. Ф. 1924. Оп. 4. Д. 60. Данные всесоюзной переписи 17.12.1926 // ГААО. Ф. 2648. Оп. 1. Д. 69. Селения Шангальской волости 1927–1928 // ГААО. Ф. 949. Оп. 1. Д. 157.
Бережная бывшего МО «Ростовско-Минское»	Нет	На 1635 г. уже существовала, появилась ранее, как минимум, на 100 лет, а может, и больше <sup>4</sup>	Переписные книги чернососных Устьянских волостей переписи Дмитрия Михайловича Овцына 1634–1636 гг. // РГАДА. Ф. 1209. Оп. 1. Д. 15038.
Бережная бывшего МО «Шангальское»	Нет, на 1926–1927 гг. называлась Бережная-1, т.к. было две Бережных в Шангальской волости	На 1921 г. еще не было, на 1926 г. была	Данные о количестве жителей и хозяйств (1921) // ГААО. Ф. 1924. Оп. 4. Д. 60. Данные всесоюзной переписи 17. 12. 1926 // ГААО. Ф. 2648. Оп. 1. Д. 69. Селения Шангальской волости

33

			1927–1928 // ГААО. Ф. 949. Оп. 1. Д. 157.
--	--	--	---

### Дубровская

Название	Другие названия по документам	Дата	Источники
Дубровская бывшего МО «Орловское»	На 1635 г. называлась «Якинское, а Дубровское тож», на 1645/46 г. – «Ескинская, а Дуброва тож». На 1909 г. официальное название – Дубровская.	На 1635 г. уже существовала, появилась ранее, как минимум, на 100 лет, а может, и больше <sup>5</sup>	Переписные книги черносозных Устьянских волостей переписи Дмитрия Михайловича Овцына (1635 г.) // РГАДА. Ф. 1209. Оп. 1. Д. 15038. Писцовая и межевая книга земель Устьянских волостей письма и межевания писцов стольника Ивана Иевлевича Загряжского и подьячего Семена Тимофеева (1645/46 г.) // РГАДА. Ф. 1209. Кн. 510. Материалы для оценки земель Вологодской губернии. Т. 4. Вельский уезд. Вып. I. Вологда, 1909. С. 62.
Дубровская бывшего МО «Ростовско-Минское»	На 1685 год называлась Дементьевская, на 1908 год официальное название – Дементьевская (народное название – Дуброва), на 1936 г. – Дементьевская, на 1940 г. – Дементьевская, на 1959 г. – Дуброва	Упомянуется в 1685 году, появилась, скорее всего, ранее.	Колесников П.А. Северная Русь. Архивные источники по истории крестьянства и сельского хозяйства XVII в. Вологда, 1971. С. 80. Материалы для оценки земель Вологодской губернии. Т. 3. Тотемский уезд. Вып. I. Вологда, 1908. С. 152. Материалы по административной сети Устьянского района (1936) // ГААО. Ф. 621. Оп. 1. Д. 982. Военно-экономическая справка по Устьянскому району (1940) // УКМ <sup>6</sup> Данные о количестве жителей по состоянию на 6 июля 1959 г. // ГААО. Ф. 1892. Оп. 21. Д. 7558

### Исаковская

Название	Другие названия по документам	Дата	Источники
Исаковская бывшего МО «Строевское»	Первоначально (в 1924–1926 гг.) населенный пункт назывался «выселок Исаковский», на 1936 г. – деревня Исаковская. Позднее название не менялось.	На 1922 г. ещё не было, на 1924 г. уже была	Селения Никольской волости: (1922) // ГААО. Ф. 948. Оп. 1. Д. 77. Селения Никольской волости (1923–1924) // ГААО. Ф. 948. Оп. 1. Д. 93. Материалы по административной сети Устьянского района (1936) // ГААО. Ф. 621. Оп. 1. Д. 982.
Исаковская бывшего Ростовского с/с, МО «Ростовско-	На 1685 год называлась Исаковская, на 1908 год официальное	Упомянуется в 1685 году, появилась, скорее всего, ранее.	Колесников П.А. Северная Русь. Архивные источники по истории крестьянства и сельского хозяйства XVII в. Вологда, 1971. С. 80.

Минское»	название – Исаковская (народное название – Гридинская 2-я), на 1936 г. – Исаковская. Позднее название не менялось.		Материалы для оценки земель Вологодской губернии. Т. 3. Тотемский уезд. Вып. I. Вологда, 1908. С. 162. Материалы по административной сети Устьянского района (1936) // ГААО. Ф 621. Оп 1. Д. 982.
Исаковская бывшего Минского с/с, МО «Ростовско-Минское»	На 1908 год официальное название – Исаковский выселок. На 1936, 1940 годы – Исаковская. На 1959 год – Исаковская.		Материалы для оценки земель Вологодской губернии. Т. 3. Тотемский уезд. Вып. I. Вологда, 1908. С. 172. Материалы по административной сети Устьянского района (1936) // ГААО. Ф 621. Оп 1. Д. 982. Военно-экономическая справка по Устьянскому району (1940) // УКМ Данные о количестве жителей по состоянию на 6 июля 1959 г. // ГААО. Ф. 1892. Оп. 21. Д. 7558

#### Подгорная

Название	Другие названия по документам	Дата	Источники
Подгорная бывшего МО «Малодорское»	На 1635 г. – Симоновская, на 1645/46 г. – «Симановская, а Подгорная тож», на 1909 г. – Подгорновская, на 1936 г. – Подгорновская, на 1940 г. – Подгорновская, на 1959 г. – Подгорная	На 1635 г. уже существовала, появилась ранее, как минимум, на 100 лет, а может, и больше <sup>7</sup>	Переписные книги черносошных Устьянских волостей переписи Дмитрия Михайловича Овцына (1635 г.) // РГАДА. Ф. 1209. Оп. 1. Д. 15038. Писцовая и межевая книга земель Устьянских волостей письма и межевания писцов стольника Ивана Иевлевича Загряжского и подьячего Семена Тимофеева (1645/46 г.) // РГАДА. Ф. 1209. Кн. 510. Материалы для оценки земель Вологодской губернии. Т. 4. Вельский уезд. Вып. I. Вологда, 1909. С. 102. Материалы по административной сети Устьянского района (1936) // ГААО. Ф 621. Оп 1. Д. 982. Военно-экономическая справка по Устьянскому району (1940) // УКМ Данные о количестве жителей по состоянию на 6 июля 1959 г. // ГААО. Ф. 1892. Оп. 21. Д. 7558
Подгорная бывшего МО «Ростовско-Минское»	В 1635 г. – Строевская, в 1645/46 г. – «Строевская, а Строева и Подгорная тож», на 1909 г. – Подгорная, на 1936	На 1635 г. уже существовала, появилась ранее, как минимум, на 100 лет, а может, и больше <sup>8</sup>	Переписные книги черносошных Устьянских волостей переписи Дмитрия Михайловича Овцына (1635 г.) // РГАДА. Ф. 1209. Оп. 1. Д. 15038. Писцовая и межевая книга земель Устьянских волостей письма и межевания писцов стольника Ивана

	г. – Подгорная, на 1940 г. – Подгорная, на 1959 г. – Подгорная		Иевлевича Загряжского и подьячего Семена Тимофеева (1645/46 г.) // РГАДА. Ф. 1209. Кн. 510. Материалы для оценки земель Вологодской губернии. Т. 4. Вельский уезд. Вып. I. Вологда, 1909. С. 132. Материалы по административной сети Устьянского района (1936) // ГААО. Ф. 621. Оп. 1. Д. 982. Военно-экономическая справка по Устьянскому району (1940) // УКМ Данные о количестве жителей по состоянию на 6 июля 1959 г. // ГААО. Ф. 1892. Оп. 21. Д. 7558
--	--	--	--

### Веригинская

Название	Другие названия по документам	Дата	Источники
Веригинская бывшего МО «Ростовско-Минское»	На 1685 г. – Веригинская, на 1908 г. официальное название – Веригинская (народное название – Курицыно / -на). Далее название не менялось.	Упоминается в 1685 году, появилась, скорее всего, ранее.	Колесников П.А. Северная Русь. Архивные источники по истории крестьянства и сельского хозяйства XVII в. Вологда, 1971. С. 80. Материалы для оценки земель Вологодской губернии. Т. 3. Тотемский уезд. Вып. I. Вологда, 1908. С. 152.
Веригинская бывшего МО «Бестужевское»	На 1640 г. – Веригинская, на 1645/46 г. – «Веригинская, а Дьяковская тож», на 1909 г. – официальное название Веригинская (народное название – Дьяковская). Далее название не менялось.	На 1640 г. уже существовала, появилась ранее, как минимум, на 100 лет, а может, и больше <sup>9</sup>	Переписные книги чернососшных Устьянских волостей переписи пристава Устюжской четверти Лариона Васильева с земскими судейками и выборными людьми Устьянских волостей (1639/40 г.) // РГАДА. Ф. 1209. Оп. 1. Д. 15038. Писцовая и межевая книга земель Устьянских волостей письма и межевания писцов стольника Ивана Иевлевича Загряжского и подьячего Семена Тимофеева (1645/46 г.) // РГАДА. Ф. 1209. Кн. 510. Материалы для оценки земель Вологодской губернии. Т. 4. Вельский уезд. Вып. I. Вологда, 1909. С. 2.

### Петраково

Название	Другие названия по документам	Дата	Источники
Петраково бывшего МО «Ростовско-	В 1435 г. – Петроково, в 1685 г. – Петрюковская,	Самый древний по упоминанию населенный пункт	Грамоты Великого Новгорода и Пскова. М., 1949. С. 170. Колесников П.А. Северная Русь.

Минское»	на 1908 г. – Петроковское, в 1936 г. – Петраково. Далее название не менялось.	Устьянского района. Упомянуется в 1435 г., существовала и ранее.	Архивные источники по истории крестьянства и сельского хозяйства XVII в. Вологда, 1971. С. 81. Материалы для оценки земель Вологодской губернии. Т. 3. Тотемский уезд. Вып. I. Вологда, 1908. С. 162. Материалы по административной сети Устьянского района (1936) // ГААО. Ф 621. Оп 1. Д. 982.
Петраково бывшего МО «Октябрьское»	В 1635 г. – Петроково, в 1645/46 г. – «Тетерецово, а Петраково тож», в 1909 г. – Петроковское, в 1936 г. – Петраковская, в 1940 г. – Петраково. Далее название не менялось.	На 1635 г. уже существовала, появилась ранее, как минимум, на 100 лет, а может, и больше <sup>10</sup>	Переписные книги черносозных Устьянских волостей переписи Дмитрия Михайловича Овцына (1635 г.) // РГАДА. Ф. 1209. Оп. 1. Д. 15038. Писцовая и межевая книга земель Устьянских волостей письма и межевания писцов стольника Ивана Иевлевича Загрязского и подьячего Семена Тимофеева (1645/46 г.) // РГАДА. Ф. 1209. Кн. 510. Материалы для оценки земель Вологодской губернии. Т. 4. Вельский уезд. Вып. I. Вологда, 1909. С. 92. Материалы по административной сети Устьянского района (1936) // ГААО. Ф 621. Оп 1. Д. 982 Военно-экономическая справка по Устьянскому району (1940) // УКМ

#### Первомайский

Название	Другие названия по документам	Дата	Источники
Первомайский бывшего МО «Илезское»	Нет. На 1959 г. – Первомайский. Далее название не менял.	Строился с 1956 г., в него переселяли рабочих из Чучкажа	Страницы истории Устьянского леспромхоза. Кн. 3. Шангалы, 2017. С. 128, 310 (Воспоминания Золиной М.А., Фёдоровой З.М.) Данные о количестве жителей по состоянию на 6 июля 1959 г. // ГААО. Ф. 1892. Оп. 21. Д. 7558
Первомайский бывшего МО «Лихачевское»	Нет. На 1959 г. – Первомайский. Далее название не менял.	На 1954 г. существовал, строился в это время.	Антуфьев В.Ф. Михалёвская сторона. С. 237, 254. (Воспоминания Илатовского Л.М., Тарбаевой М.Ф.) Данные о количестве жителей по состоянию на 6 июля 1959 г. // ГААО. Ф. 1892. Оп. 21. Д. 7558

#### Захаровская

Название	Другие названия по документам	Дата	Источники
Захаровская	В 1635 г. –	На 1635 г. уже	Переписные книги черносозных

37

<p>бывшего Ростовского с/с, МО «Ростовско-Минское»</p>	<p>Боталовская, в 1645/46 г. – «Боталовская, а Захаровская тож», на 1909 г. – Захаровская, на 1936 г. – Захаровская, на 1940 г. – Захаровская, на 1959 г. – Захаровская</p>	<p>существовала, появилась ранее, как минимум, на 100 лет, а может, и больше<sup>11</sup></p>	<p>Устьянских волостей переписи Дмитрия Михайловича Овцына (1635 г.) // РГАДА. Ф. 1209. Оп. 1. Д. 15038. Писцовая и межевая книга земель Устьянских волостей письма и межевания писцов стольника Ивана Иевлевича Загряжского и подьячего Семена Тимофеева (1645/46 г.) // РГАДА. Ф. 1209. Кн. 510. Материалы для оценки земель Вологодской губернии. Т. 4. Вельский уезд. Вып. I. Вологда, 1909. С. 132. Материалы по административной сети Устьянского района (1936) // ГААО. Ф 621. Оп 1. Д. 982. Военно-экономическая справка по Устьянскому району (1940) // УКМ Данные о количестве жителей по состоянию на 6 июля 1959 г. // ГААО. Ф. 1892. Оп. 21. Д. 7558</p>
<p>Захаровская бывшего Минского с/с, МО «Ростовско-Минское»</p>	<p>в 1685 г. – Захаровская, Бородатово, на 1908 г. – Захаровская (Зуиха), в 1936 г. – Захаровская. Далее название не менялось.</p>	<p>Упомянуется в 1685 году, появилась, скорее всего, ранее.</p>	<p>Колесников П.А. Северная Русь. Архивные источники по истории крестьянства и сельского хозяйства XVII в. Вологда, 1971. С. 81. Материалы для оценки земель Вологодской губернии. Т. 3. Тотемский уезд. Вып. I. Вологда, 1908. С. 162. Материалы по административной сети Устьянского района (1936) // ГААО. Ф 621. Оп 1. Д. 982.</p>

<sup>1</sup> ГААО – Государственный архив Архангельской области.

<sup>2</sup> О существовании большинства устьянских деревень в XVI в. можно судить косвенным образом, поскольку писцовых книг того времени не сохранилось. Однако писцовая и межевая книга И. И. Загряжского и С. Тимофеева 1645/46 г. ссылается на итоги переписи 1564/65 г., по которой количество деревень почти не изменилось. Таким образом, о существовании д. Бережная в то время можно судить достаточно определенно.

<sup>3</sup> РГАДА – Российский государственный архив древних актов.

<sup>4</sup> О существовании большинства устьянских деревень в XVI в. можно судить косвенным образом, поскольку писцовых книг того времени не сохранилось. Однако писцовая и межевая книга И. И. Загряжского и С. Тимофеева 1645/46 г. ссылается на итоги переписи 1564/65 г., по которой количество деревень почти не изменилось. Таким образом, о существовании д. Бережная в то время можно судить достаточно определенно.

<sup>5</sup> О существовании большинства устьянских деревень в XVI в. можно судить косвенным образом, поскольку писцовых книг того времени не сохранилось. Однако писцовая и межевая книга И. И. Загряжского и С. Тимофеева 1645/46 г. ссылается на итоги переписи 1564/65 г., по которой количество деревень почти не изменилось. Таким образом, о существовании д. Дубровская в то время можно судить достаточно определенно.

<sup>6</sup> УКМ – Устьянский краеведческий музей.

<sup>7</sup> О существовании большинства устьянских деревень в XVI в. можно судить косвенным образом, поскольку писцовых книг того времени не сохранилось. Однако писцовая и межевая книга И. И. Загряжского и С. Тимофеева 1645/46 г. ссылается на итоги переписи 1564/65 г., по которой

количество деревень почти не изменилось. Таким образом, о существовании д. Подгорная в то время можно судить достаточно определенно.

<sup>8</sup> О существовании большинства устьянских деревень в XVI в. можно судить косвенным образом, поскольку писцовых книг того времени не сохранилось. Однако писцовая и межевая книга И. И. Загряжского и С. Тимофеева 1645/46 г. ссылается на итоги переписи 1564/65 г., по которой количество деревень почти не изменилось. Таким образом, о существовании д. Подгорная в то время можно судить достаточно определенно.


<sup>9</sup> О существовании большинства устьянских деревень в XVI в. можно судить косвенным образом, поскольку писцовых книг того времени не сохранилось. Однако писцовая и межевая книга И. И. Загряжского и С. Тимофеева 1645/46 г. ссылается на итоги переписи 1564/65 г., по которой количество деревень почти не изменилось. Таким образом, о существовании д. Веригинская в то время можно судить достаточно определенно.

<sup>10</sup> О существовании большинства устьянских деревень в XVI в. можно судить косвенным образом, поскольку писцовых книг того времени не сохранилось. Однако писцовая и межевая книга И. И. Загряжского и С. Тимофеева 1645/46 г. ссылается на итоги переписи 1564/65 г., по которой количество деревень почти не изменилось. Таким образом, о существовании д. Петраково в то время можно судить достаточно определенно.

<sup>11</sup> О существовании большинства устьянских деревень в XVI в. можно судить косвенным образом, поскольку писцовых книг того времени не сохранилось. Однако писцовая и межевая книга И. И. Загряжского и С. Тимофеева 1645/46 г. ссылается на итоги переписи 1564/65 г., по которой количество деревень почти не изменилось. Таким образом, о существовании д. Захаровская в то время можно судить достаточно определенно.

Директор музея

Справку подготовил  
главный научный сотрудник

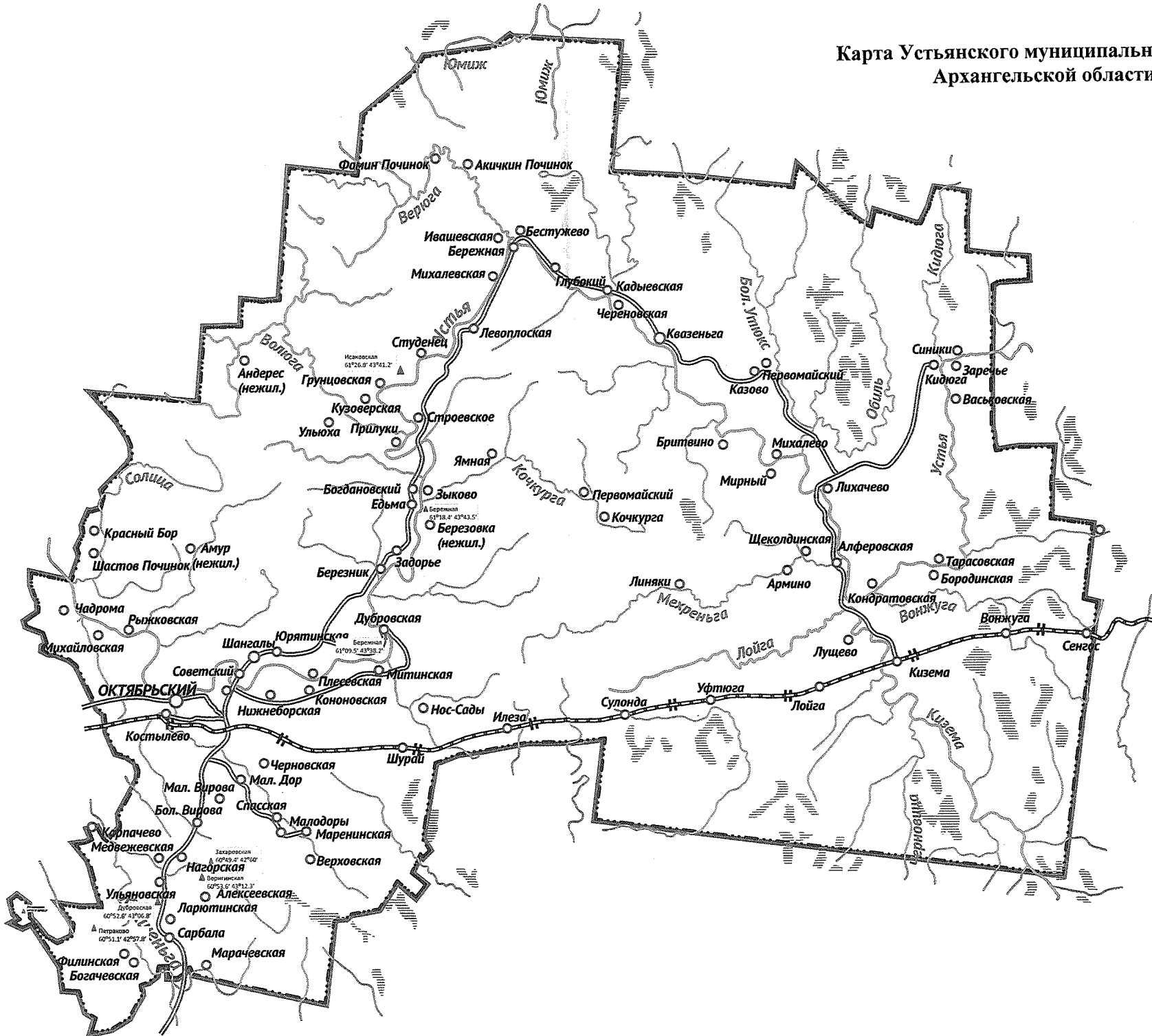


*Rogacheva*  
Рогачева И.В.

*Istomin*  
Истомин А.А.



# Карта Устьянского муниципального округа Архангельской области



11





**АРХАНГЕЛЬСКОЕ ОБЛАСТНОЕ СОБРАНИЕ ДЕПУТАТОВ  
ВОСЬМОГО СОЗЫВА**

**АППАРАТ**

**ПРАВОВОЕ УПРАВЛЕНИЕ**

В.И. Ленина пл., 1, г. Архангельск, 163004, тел.: (8182) 21-56-95, факс: (8182) 20-03-43, e-mail: [duma@aosd.ru](mailto:duma@aosd.ru), <http://www.aosd.ru>

от \_\_\_\_\_ № \_\_\_\_\_  
на № пп8/77 от 11.03.2024

**ЗАКЛЮЧЕНИЕ**

**на проект постановления Архангельского областного  
Собрания депутатов № пп8/77 «Об одобрении предложений  
о переименовании населенных пунктов, расположенных на территории  
Устьянского муниципального округа Архангельской области»**

Правовое управление, осуществив правовую экспертизу проекта постановления Архангельского областного Собрания депутатов № пп8/77 «Об одобрении предложений о переименовании населенных пунктов, расположенных на территории Устьянского муниципального округа Архангельской области» (далее – Проект), внесенного исполняющим обязанности главы Устьянского муниципального округа Архангельской области Филимоновой Н.С. взамен ранее представленного от 16 февраля 2024 года № пп8/64, приходит к следующим выводам.

1. Проект внесен уполномоченным субъектом права законодательной инициативы в соответствии со статьей 42 Устава Архангельской области, статьей 11.2 регламента Архангельского областного Собрания депутатов.

Согласно частям 1 и 2 статьи 9 Федерального закона от 18 декабря 1997 года № 152-ФЗ «О наименованиях географических объектов» (далее – Федеральный закон от 18 декабря 1997 года № 152-ФЗ) предложения о переименовании географических объектов могут вноситься, в том числе органами местного самоуправления. Данные предложения, документы, обосновывающие их, и расчеты необходимых затрат направляются в законодательные (представительные) органы государственной власти субъектов Российской Федерации, на территориях которых расположены такие географические объекты.

Указанные в Проекте населенные пункты не относятся к географическим объектам, связанным с перечнем исключительных случаев, когда органы государственной власти субъектов Российской Федерации не вправе рассматривать предложения о переименовании географических объектов (часть 2 статьи 9 Федерального закона от 18 декабря 1997 года № 152-ФЗ).

2. Проект и прилагаемые к нему документы проверены на соответствие положениям Федерального закона от 18 декабря 1997 года № 152-ФЗ,

Архангельское областное  
Собрание депутатов  
«15» 03 2024  
Вх. № 01-02/274

областного закона от 23 сентября 2009 года № 65-5-ОЗ «Об административно-территориальном устройстве Архангельской области», Порядка осуществления экспертизы предложений о присвоении наименований географическим объектам и о переименовании географических объектов, а также выдачи заключений на указанные предложения, утвержденного приказом Федеральной службы государственной регистрации, кадастра и картографии от 3 декабря 2021 года № П/0570 (далее – Порядок № П/0570), регламента Архангельского областного Собрания депутатов.

2.1. По составу приложенных к внесенному Проекту документов требования пункта 3 статьи 11.2 регламента Архангельского областного Собрания депутатов, пункта 1 статьи 37 областного закона от 23 сентября 2009 года № 65-5-ОЗ «Об административно-территориальном устройстве Архангельской области», пунктов 3 и 4 Порядка № П/0570 соблюдены.

2.2. К Проекту прилагаются постановления главы Устьянского муниципального округа Архангельской области от 7 июня 2023 года № 1217 «О внесении предложений о переименовании деревни Бережная (ранее сельское поселение «Орловское» Устьянского муниципального района)», от 7 июня 2023 года № 1218 «О внесении предложений о переименовании деревни Бережная (ранее сельское поселение «Березницкое» Устьянского муниципального района)», от 11 августа 2023 года № 1768 «О внесении предложений о переименовании населенных пунктов Устьянского муниципального округа Архангельской области», от 7 марта 2024 года № 488 «О внесении изменений в постановление главы Устьянского муниципального округа № 1217 от 7 июня 2023 года», от 7 марта 2024 года № 489 «О внесении изменений в постановление главы Устьянского муниципального округа Архангельской области № 1768 от 11 августа 2023 года».

2.3. Проектом предлагается:

- одобрить предложения главы Устьянского муниципального округа Архангельской области о переименовании населенных пунктов, расположенных на территории Устьянского муниципального округа Архангельской области: деревни Бережная (ранее входившей в состав сельского поселения «Березницкое» Устьянского муниципального района Архангельской области) в деревню Усть-Бережная, деревни Бережная (ранее входившей в состав сельского поселения «Орловское» Устьянского муниципального района Архангельской области) в деревню Орловская Бережная, деревни Петраково (ранее входившей в состав сельского поселения «Ростовско-Минское» Устьянского муниципального района Архангельской области) в деревню Петраковская;

- направить указанные предложения и прилагаемые документы в Федеральную службу государственной регистрации, кадастра и картографии.

2.4. Областным законом от 23 сентября 2022 года № 593-37-ОЗ «О преобразовании городского и сельских поселений Устьянского муниципального района Архангельской области путем их объединения и наделения вновь образованного муниципального образования статусом Устьянского муниципального округа Архангельской области» осуществлено

преобразование городского и сельских поселений Устьянского муниципального района Архангельской области в Устьянский муниципальный округ Архангельской области.

Статьей 48 областного закона от 23 сентября 2004 года № 258-внеоч.-ОЗ «О статусе и границах территорий муниципальных образований в Архангельской области» закреплены населенные пункты, входящие в границы Устьянского муниципального округа Архангельской области.

В границах Устьянского муниципального округа имеются одноименные населенные пункты, в том числе пять деревень Бережная и две деревни Петраково.

Указанные одноименные населенные пункты включены в реестр зарегистрированных в автоматизированном государственном каталоге географических названий объектов Архангельской области.

Наличие в пределах Устьянского муниципального округа Архангельской области однородных одноименных населенных пунктов затрудняет осуществление хозяйственной и иной деятельности, может повлечь возникновение проблем в регистрационном учете граждан.

Прилагаемые к Проекту документы подтверждают наличие одноименных населенных пунктов в границах Устьянского муниципального округа.

3. Согласно финансово-экономическому обоснованию принятие Проекта повлечет незначительные дополнительные расходы бюджета Устьянского муниципального округа Архангельской области, связанные с изготовлением и сменой знаков индивидуального проектирования с наименованием населенных пунктов. Переименование населенных пунктов не потребует расходов из областного и федерального бюджетов.

4. При проведении антикоррупционной экспертизы Проекта коррупциогенных факторов не выявлено.

5. Дополнительно сообщаем, что в соответствии с абзацем вторым части 2 статьи 9 Федерального закона от 18 декабря 1997 года № 152-ФЗ законодательные (представительные) органы государственной власти субъектов Российской Федерации рассматривают предложения о переименовании географических объектов, информируют население соответствующих территорий о необходимых затратах и выявляют его мнение об указанных предложениях в порядке, установленном законами субъектов Российской Федерации.

Согласно абзацу третьему пункта 1 статьи 37 областного закона от 23 сентября 2009 года № 65-5-ОЗ «Об административно-территориальном устройстве Архангельской области» при получении предложений о переименовании сельских населенных пунктов Архангельское областное Собрание депутатов публикует извещение об этом на официальном сайте Архангельского областного Собрания депутатов в информационно-телекоммуникационной сети «Интернет» и в целях выявления мнения населения направляет соответствующий проект постановления и прилагаемые к нему документы в представительный орган соответствующего муниципального округа Архангельской области.

43

В силу положений абзаца третьего части 2 статьи 9 Федерального закона от 18 декабря 1997 года № 152-ФЗ предложения (в случае одобрения законодательными (представительными) органами государственной власти субъектов Российской Федерации), документы, обосновывающие указанные предложения, и расчеты необходимых затрат направляются законодательными (представительными) органами государственной власти субъектов Российской Федерации на экспертизу в уполномоченный федеральный орган исполнительной власти.

Правовое управление полагает возможным рассмотрение Проекта.

Начальник



Д.О. Котов



**АРХАНГЕЛЬСКОЕ ОБЛАСТНОЕ СОБРАНИЕ ДЕПУТАТОВ  
ВОСЬМОГО СОЗЫВА**

**АППАРАТ**

**ПРАВОВОЕ УПРАВЛЕНИЕ**

В.И. Ленина пл., 1, г. Архангельск, 163004, тел.: (8182) 21-56-95, факс: (8182) 20-03-43, e-mail: [duma@aosd.ru](mailto:duma@aosd.ru), <http://www.aosd.ru>

от 14.03.2024 № \_\_\_\_\_  
на № пп8/77 от 11.03.2024

**РЕДАКЦИОННОЕ ЗАКЛЮЧЕНИЕ**

**на проект постановления Архангельского областного Собрания депутатов  
№ пп8/77 «Об одобрении предложений о переименовании населенных  
пунктов, расположенных на территории Устьянского муниципального  
округа Архангельской области»**

Отдел лингвистической экспертизы правового управления, осуществив на основании пункта 2 статьи 11.5 регламента Архангельского областного Собрания депутатов, принятого постановлением Архангельского областного Собрания депутатов от 21 июня 2005 года № 182 «О регламенте Архангельского областного Собрания депутатов», редакционную экспертизу проекта постановления Архангельского областного Собрания депутатов № пп8/77 «Об одобрении предложений о переименовании населенных пунктов, расположенных на территории Устьянского муниципального округа Архангельской области» (далее – проект постановления), пришел к выводу, что замечаний к проекту постановления нет.

Исполняющая обязанности начальника  
отдела лингвистической экспертизы

Н.Н. Мизгирёва

Драчкова Екатерина Семеновна  
(8182) 21-56-28

Архангельское областное  
Собрание депутатов  
« 14 » 03 2024  
Вх. № 01-02/005/15